

# Processo de Consulta Pública nas etapas de elaboração do Plano de Manejo

## APAs MARINHAS e ARIE



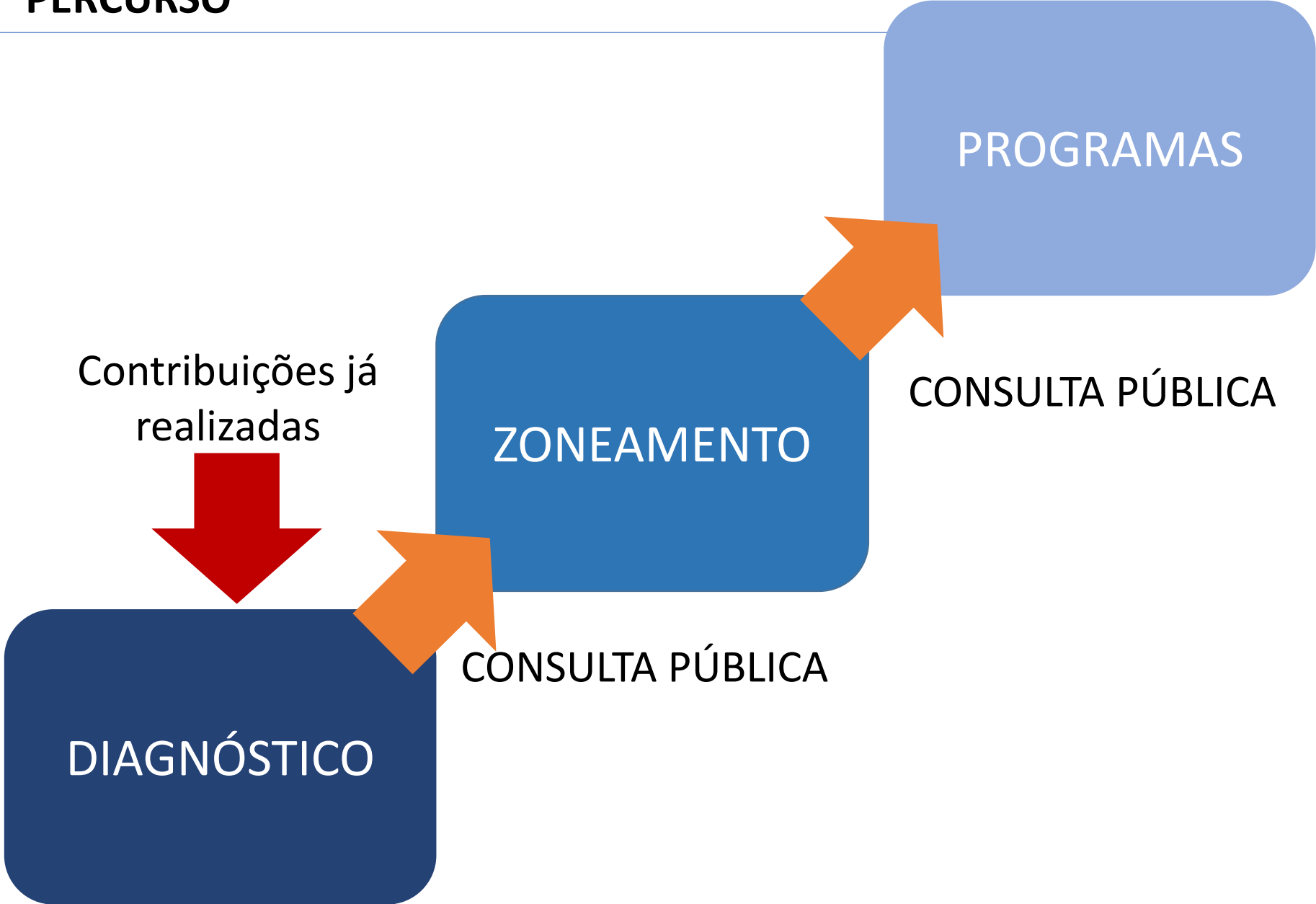
ÁREA DE PROTEÇÃO AMBIENTAL MARINHA  
LITORAL NORTE

## ▪ APRESENTAÇÃO

---

- **Processo de Consulta Pública**
  - **Oficinas de Zoneamento**
  
- **Devolutiva da Avaliação dos Participantes sobre a reunião de Retomada**

▪ **PERCURSO**



## ■ FASE DE CONSULTA PÚBLICA E DELIBERAÇÃO

---

Consulta  
Pública

- Processo de consulta + Manifestação Conselho

Deliberação

- Comitê de Integração dos Planos de Manejo (Sistema Ambiental Paulista)

Deliberação

- CONSEMA (CTBio e Plenária)

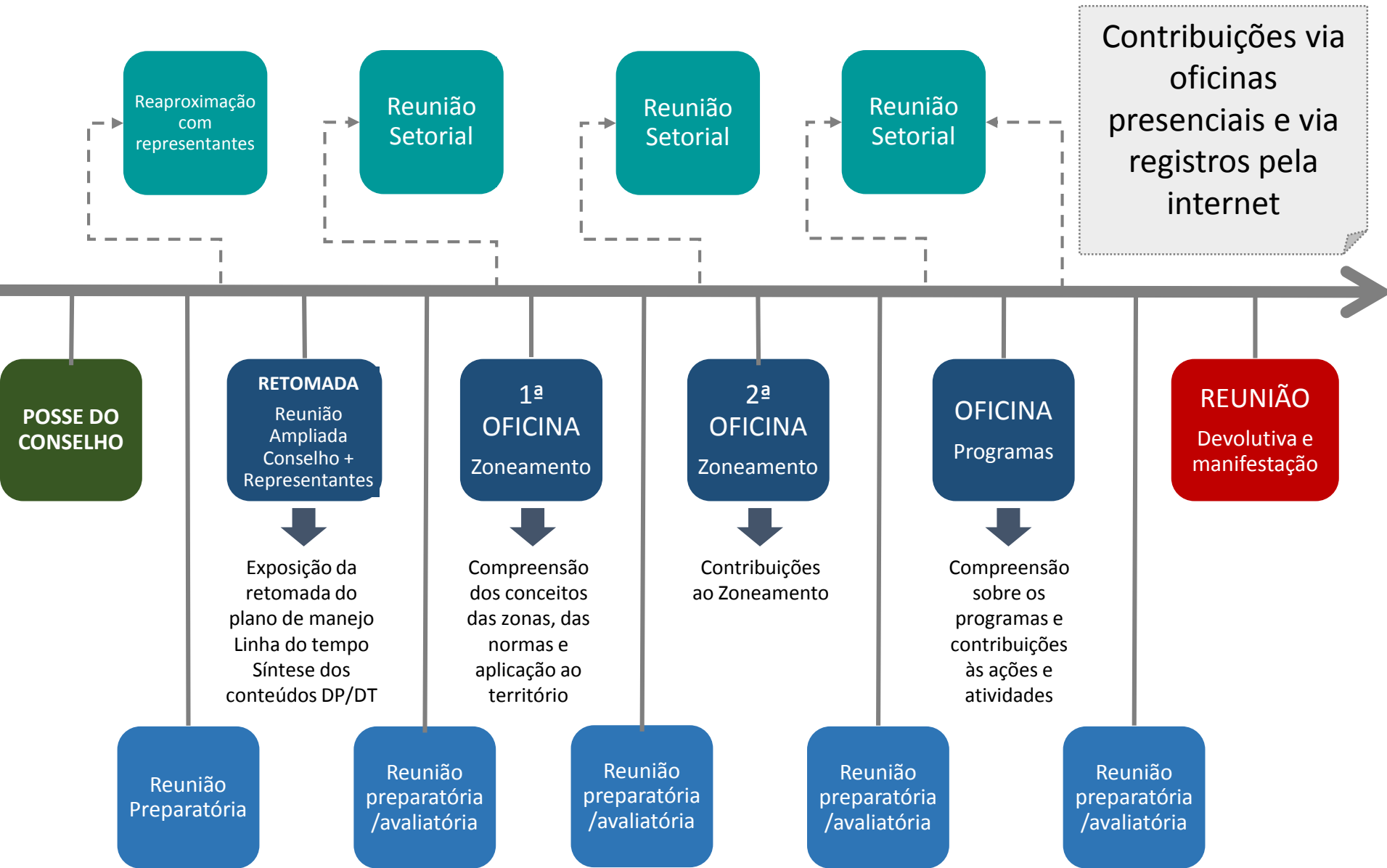
Deliberação

- Secretário do Meio Ambiente

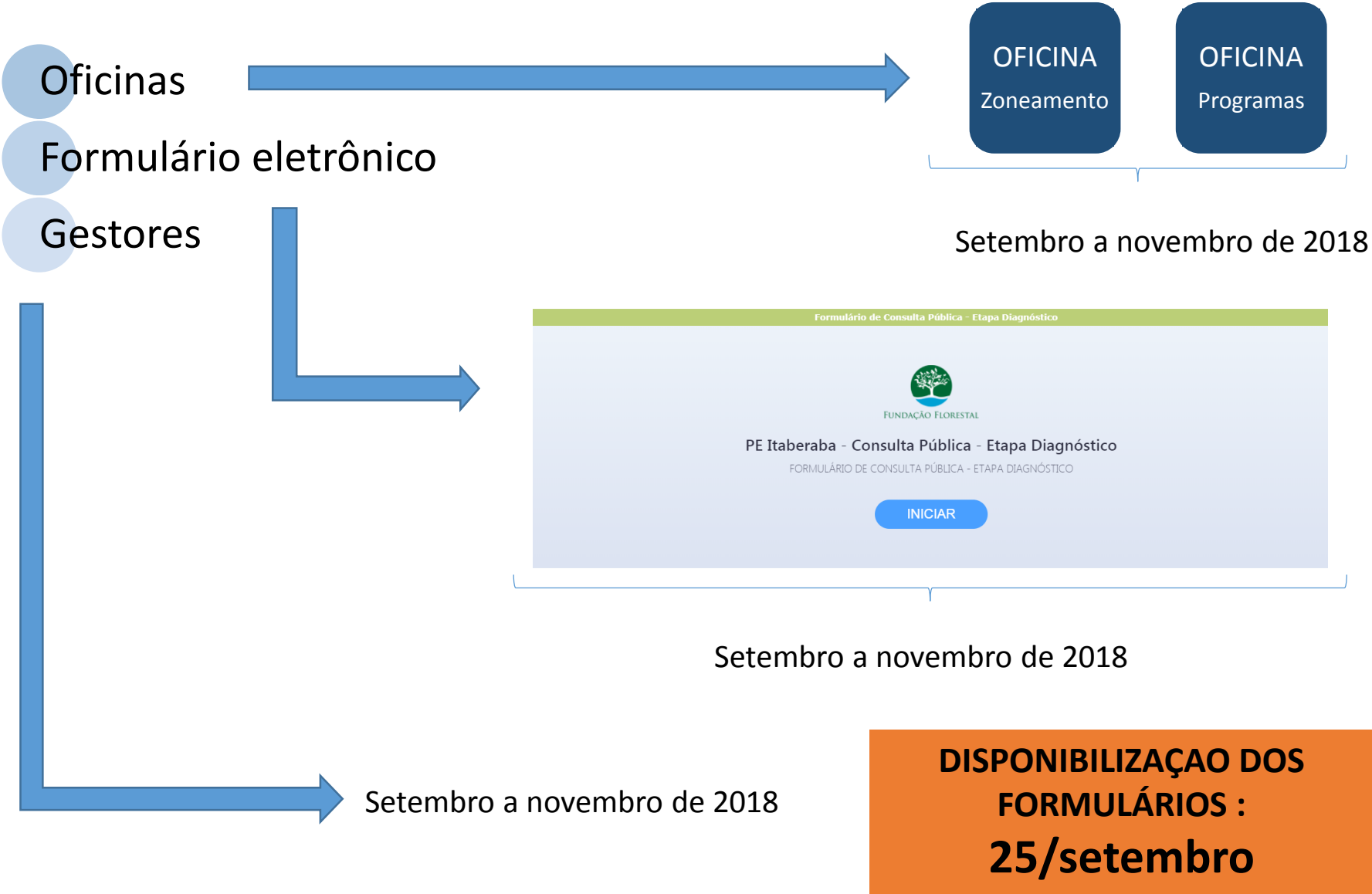
Deliberação

- Governador

# Participação Social na elaboração dos Planos de Manejo



# ■ CANAIS PARA CONTRIBUIÇÕES AO PLANO DE MANEJO



# PORTAL ELETRÔNICO

[www.ambiente.sp.gov.br/consulta-planosdemanejo](http://www.ambiente.sp.gov.br/consulta-planosdemanejo)



## Planos de Manejo



Início Consulta Pública

### O QUE É O PLANO DE MANEJO ?

Em linhas gerais, o Plano de Manejo é o documento de planejamento e gestão de uma Unidade de Conservação.

O Sistema Nacional de Unidades de Conservação – SNUC (Lei Federal nº 9.985/2000) determina que as Unidades de Conservação devem dispor de um Plano de Manejo, que deve abranger a área da unidade de conservação, sua zona de amortecimento e os corredores ecológicos, incluindo medidas com o fim de promover sua integração à vida econômica e social das comunidades vizinhas (artigo 27, § 1º).

De acordo com o SNUC, o Plano de Manejo é o "documento técnico mediante o qual, com fundamento nos objetivos gerais de uma unidade de conservação, se estabelece o seu zoneamento e as normas que devem presidir o uso da área e o manejo dos recursos naturais, inclusive a implantação das estruturas físicas necessárias à gestão da unidade" (artigo 2º, inciso XVII). Nesses termos, o Plano de Manejo constitui o principal instrumento de planejamento e gestão das Unidades de Conservação e tem como objetivo orientar a gestão e promover o manejo dos recursos naturais da Unidade de Conservação.

No caso das Unidades de Proteção Integral, o Plano de Manejo deverá contemplar uma Zona de Amortecimento – ZA e Corredores Ecológicos, elencando medidas que promovam a proteção da biodiversidade e que possibilitem a integração das unidades à vida econômica e social das comunidades vizinhas, ressalvadas as particularidades de cada categoria de UC.

A elaboração dos Planos de Manejo, não se resume apenas à produção do documento técnico. O planejamento e o processo de elaboração dos Planos de Manejo são um ciclo contínuo de consulta pública e tomada de decisão, que partem do entendimento das questões ambientais, socioeconômicas, históricas e culturais que caracterizam uma Unidade de Conservação e a região onde esta se insere.

Por fim, as UCs que apresentam cavidades naturais subterrâneas (cavernas) destinadas à visitação pública necessitam também de Planos de Manejo Espeleológico (PMEs), conforme determina a Resolução CONAMA nº 347, de 10 de setembro de 2004. Da mesma forma que o plano de manejo da UC, o PME é um documento que define o zoneamento e as normas de proteção e manejo adequado de cada caverna contemplada.



FUNDAÇÃO FLORESTAL

**FASE DE OFICINAS PARTICIPATIVAS**

- Área de Proteção Ambiental Marinha do Litoral Norte
- Área de Proteção Ambiental Marinha do Litoral Centro
- Área de Proteção Ambiental Marinha do Litoral Sul
- Área de Relevante Interesse Ecológico de São Sebastião
- Parque Estadual Marinho da Laje de Santos

- ENCERRADOS**
- Parque Estadual Restinga de Bertiooga
  - Área de Proteção Ambiental Tietê
  - Estação Ecológica de Itapeti
  - Área de Proteção Ambiental Rio Batalha
  - Floresta Estadual de Guarulhos
  - Monumento Natural da Pedra Grande
  - Parque Estadual de Itaberaba
  - Parque Estadual de Itapetinga



# PORTAL ELETRÔNICO

[www.ambiente.sp.gov.br/consulta-planosdemanejo](http://www.ambiente.sp.gov.br/consulta-planosdemanejo)



## Área de Proteção Ambiental Marinha do Litoral Norte



A Fundação Florestal convida Órgãos Ambientais, Entidades Públicas Federais, Estaduais e Municipais, Organizações Não Governamentais, Representantes dos Setores Produtivos e a Comunidade em geral para participarem da Consulta Pública para discussão da proposta de **Manejo da Área de Proteção Ambiental Marinha do Litoral Norte** - APAMLN. A Consulta Pública tem como objetivo ampliar as discussões sobre o Plano de Manejo e possibilitar a coleta de contribuições dos cidadãos para a tomada de decisões da Fundação Florestal a cerca do Diagnóstico, Zoneamento e Programas que definem as normas e diretrizes da APAM do Litoral Norte. O processo de Consulta Pública e as contribuições poderão ser realizadas durante os Encontros que acontecerão no espaço das reuniões do Conselho Gestor da Unidade de Conservação e, também, por meio de formulário eletrônico, o qual ficará disponível até o final do Processo.

**Encontros no Conselho Gestor**  
- Retomada da elaboração do Plano de Manejo - REALIZADA EM 23/08/2018

**Próximo encontro:**  
- Etapa de Zoneamento - CONVITE  
Data: 21 de setembro de 2018; das 09h30 as 17h00  
Local: Auditório do Centro Universitário Módulo - Av. Frei Pacífico Wagner, 653 - Centro - Caraguatatuba/SP

## Plano de Manejo

**Documentos Preliminares**  
(versões para trabalho nas Oficinas Participativas)

### Diagnóstico

Relatório Final

Mapas do Diagnóstico participativo:

- Maricultura
- Pesca Artesanal Emalhe
- Pesca Artesanal Diversificada Costeira
- Pesca Artesanal Arrasto
- Turismo, Pesca Amadora e Atividades Náuticas
- Estrutura Náutica Industrial
- Pesca Industrial e Maricultura de Grande Porte
- Poder Público
- Grupo Interesses Difusos
- Instituições de Ensino e Pesquisa
- Áreas Relevantes
- Questões Relevantes
- Conflitos
- Sobreposição de Usos
- Conflitos de Uso

Diagnóstico técnico:

- Ictiofauna
- Herpetofauna marinha
- Integridade ambiental
- Climatologia
- Meio físico terrestre - parte 1
- Meio físico terrestre - parte 2
- Manguezal
- Praias



# ETAPA ZONEAMENTO



**ESTAMOS  
AQUI**



**1ª OFICINA  
Zoneamento**

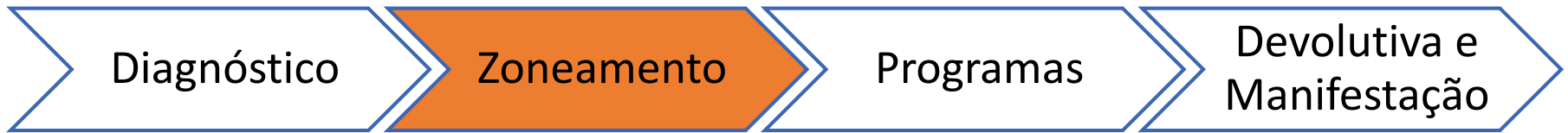
- Critérios para definição do Zoneamento
- Desenho, Objetivos e Atividades Permitidas nas Zonas
- Normas vigentes

**Reunião Setorial**

**2ª OFICINA  
Zoneamento**

- Desenho, Objetivos e Atividades Permitidas nas Zonas
- Normas vigentes + Normas específicas

## ■ ETAPA ZONEAMENTO



### 1ª OFICINA - Zoneamento

#### Objetivos:

- Proporcionar o contato inicial dos participantes com:
  - ✓ os conteúdos dos diagnósticos participativo e técnico que subsidiaram a definição do Zoneamento;
  - ✓ a proposta de Zoneamento: desenho das Zonas, objetivos e atividades permitidas;
- Esclarecer dúvidas e promover a apropriação da proposta de zoneamento pelos representantes (setores) e conselheiros; visando orientar as reuniões setoriais;
- Coletar contribuições quanto:
  - ✓ aos conteúdos e critérios utilizados para definição do Zoneamento;
  - ✓ à proposta de Zoneamento: desenho das Zonas, atividades permitidas e normas vigentes.

# ETAPA PROGRAMAS


## OBJETIVOS:

Compartilhar os programas previstos ao Plano de Manejo e coletar contribuições para as propostas de ações e atividades no âmbito dos Programas de Gestão.

## PARTICIPAÇÃO E COLETA DE CONTRIBUIÇÕES

Em cada um dos Programas de Gestão, sugerir alterações e propor:

- ✓ Ações
- ✓ Atividades




# ETAPA DEVOLUTIVA E MANIFESTAÇÃO DO CONSELHO

## OBJETIVOS:

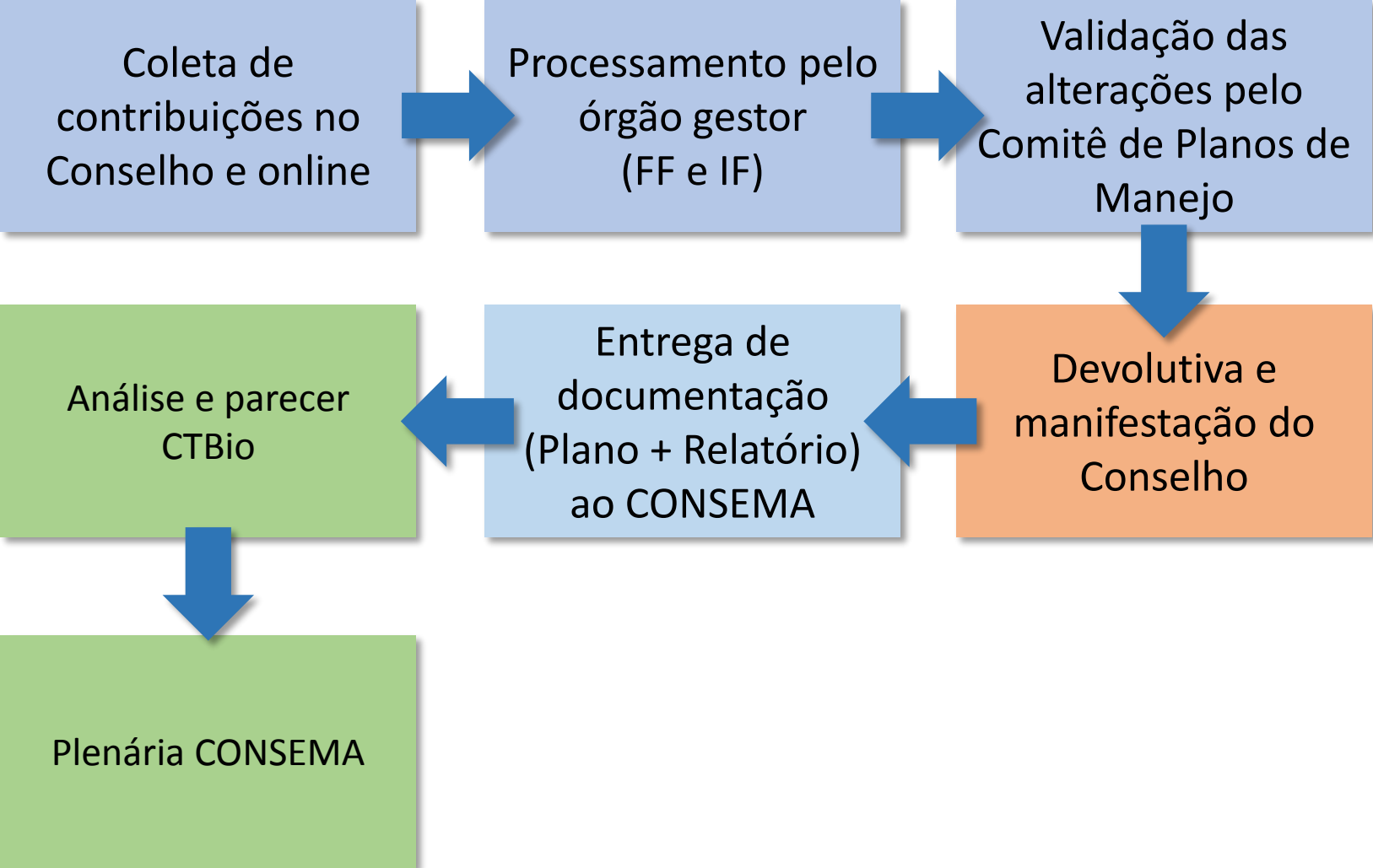
Expor os resultados e as justificativas sobre as contribuições colhidas, nas oficinas realizadas no espaço do Conselho e nos formulários eletrônicos e possibilitar a Manifestação do Conselho sobre o documento preliminar do Plano de Manejo da UC.

## MANIFESTAÇÃO DO CONSELHO:

Destinada a apontar o posicionamento do Conselho ao documento preliminar do Plano de Manejo (favorável ou desfavorável), além de apontar possíveis pontos de divergência em relação aos resultados sobre as contribuições colhidas ao longo do processo.



# FASES DE CONSULTA PÚBLICA E DELIBERAÇÃO



# Avaliação Retomada



## ■ AVALIAÇÃO – APA Marinha Litoral Norte e ARIE São Sebastião

Data: **23 de agosto de 2018**

Número de participantes: **XX**

Total de avaliações preenchidas: **20**

Itens avaliados	Muito Baixo	Baixo	Satisfatório	Bom	Pleno
Grau de compreensão sobre o <b>PROCESSO DE CONSULTA PÚBLICA</b>	-	5%	<b>50%</b>	30%	10%
Grau de compreensão sobre o <b>ENCONTRO</b>	-	-	30%	<b>50%</b>	15%
Grau de compreensão sobre a <b>SUA PARTICIPAÇÃO</b> no encontro	-	5%	30%	<b>50%</b>	5%
Grau de <b>CONCORDÂNCIA</b> com a proposta	-	10%	<b>35%</b>	<b>40%</b>	5%

## ■ AVALIAÇÃO – APA Marinha Litoral Norte e ARIE São Sebastião

---

### **Comentários:**

- ✓ Interessante a ideia do coletivo para diretriz nas comunidades em relação ao plano de manejo;
- ✓ Achei um pouco prolixo e burocrático, mas a metodologia do mar de sonhos correspondeu ao que acredito como metodologia de consulta pública;
- ✓ Poderia ser mais pontual;
- ✓ Ter uma linguagem mais acessível para os pescadores;
- ✓ Precisamos terminar este plano de manejo;
- ✓ Infelizmente o prazo está curto, podendo comprometer o resultado final;
- ✓ Garantir a participação nas consultas públicas;
- ✓ Importante todo esse processo, a que se deve dar oportunidade de realizar e executar o que se acorda agir;
- ✓ Achei bem produtivo o encontro.

### **Sugestões:**

- Acho que as reuniões têm de se basear em resultados anteriores e serem enriquecidas independentemente de quem está presente, quem consegue estar presente;
- Tentar não atrasar tanto;
- Esforço total do sistema ambiental paulista para efetivar o processo participativo;
- Pescadores e tradicional, que as comunidades sejam ouvidas.



■ **AVALIAÇÃO – APA Marinha Litoral Norte e ARIE São Sebastião**

**Proposta**



**Encontro**

# Dinâmica

## 1ª Oficina - Etapa Zoneamento

Coleta de contribuições



## ▪ DINÂMICA

---

### Grupos de Trabalho

- Esclarecer **DÚVIDAS** sobre:
  - os conteúdos dos diagnósticos participativo e técnico utilizados na definição do Zoneamento;
  - a concepção metodológica do Zoneamento
  - a proposta de pré-Zoneamento (mapa)
    - ✓ Critérios utilizados para zoneamento
    - ✓ Atividades permitidas
    - ✓ Legislação Vigente
- **COLETAR E REGISTRAR CONTRIBUIÇÕES** acerca da:
  - Proposta de pré-zoneamento (mapa)
    - ✓ Critérios utilizados na definição do Zoneamento
    - ✓ Atividades permitidas
    - ✓ Legislação Vigente
- **PREPARAR** as reuniões setoriais

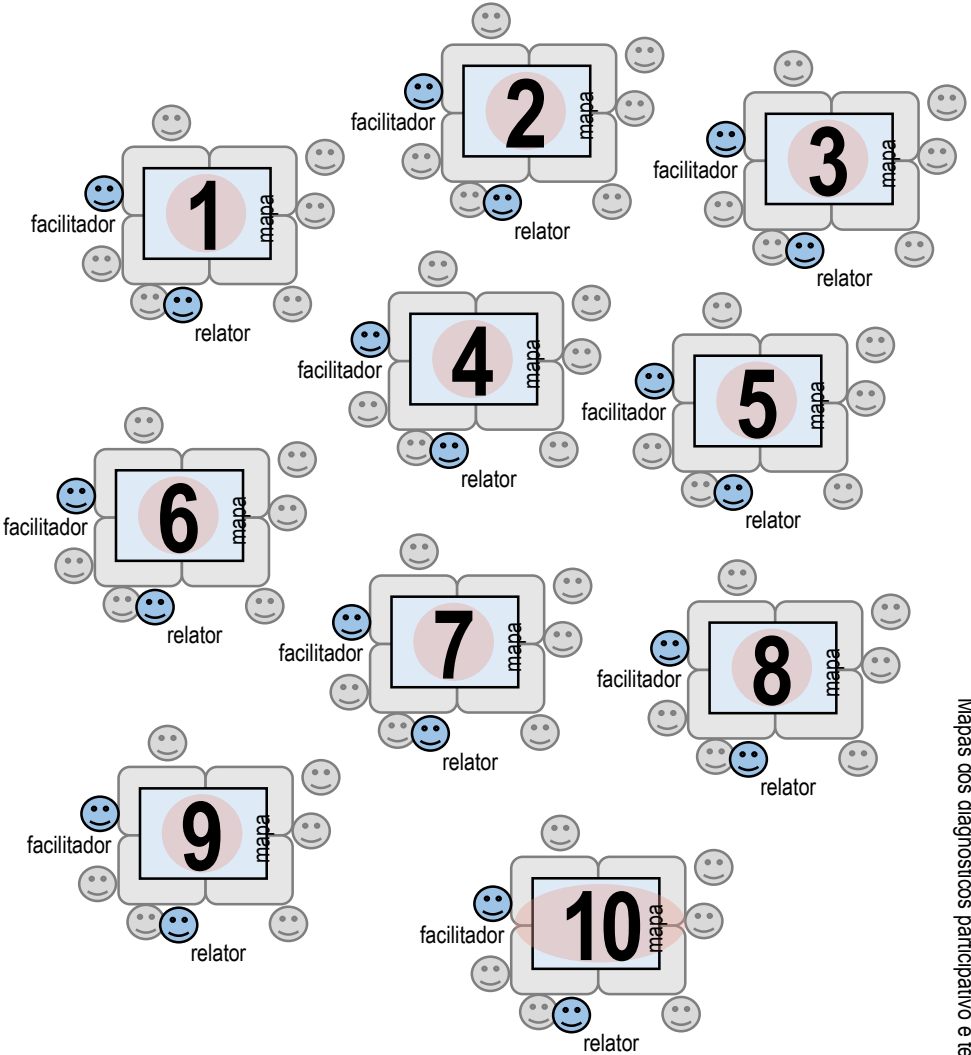
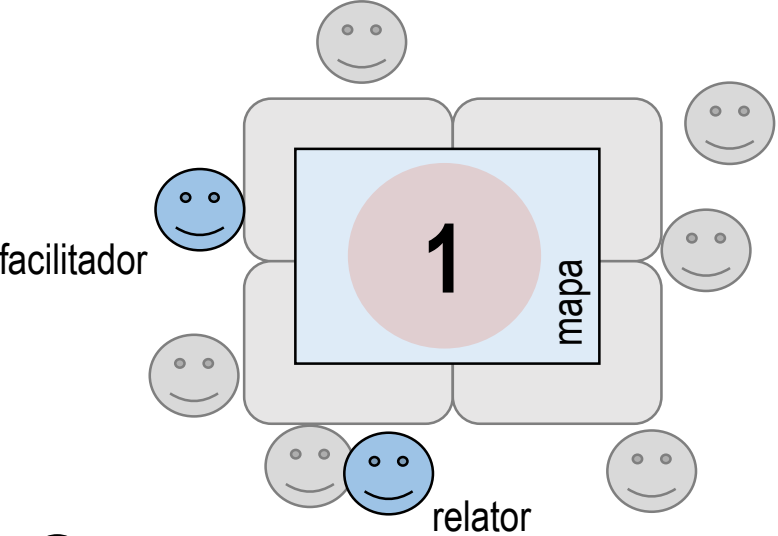
# DINÂMICA

## Grupos de Trabalho

- ✓ Organizados por setores
- ✓ 1 facilitador
- ✓ 1 relator

### Materiais:

- ✓ Materiais da Mesa: Mapa do Zoneamento e Caderno de leis
- ✓ Material representantes



# **PRÓXIMO ENCONTRO**

## **2ª Oficina - Zoneamento**

**Data: XX//2018 (-feira)**

**Horário: XX:00h às XXh**

**Local:**